

ГРАД КРАГУЈЕВАЦ

ЛЕГЕНДА:



ГРАНИЦА ОБУХВАТА ИЗМЕНА И ДОПУНА ПЛАНА ДЕТАЉНЕ РЕГУЛАЦИЈЕ

ПОВРШИНЕ ЈАВНЕ НАМЕНЕ



САОБРАЋАЈНИЦЕ



РЕГУЛАЦИЈА САОБРАЋАЈНИЦЕ



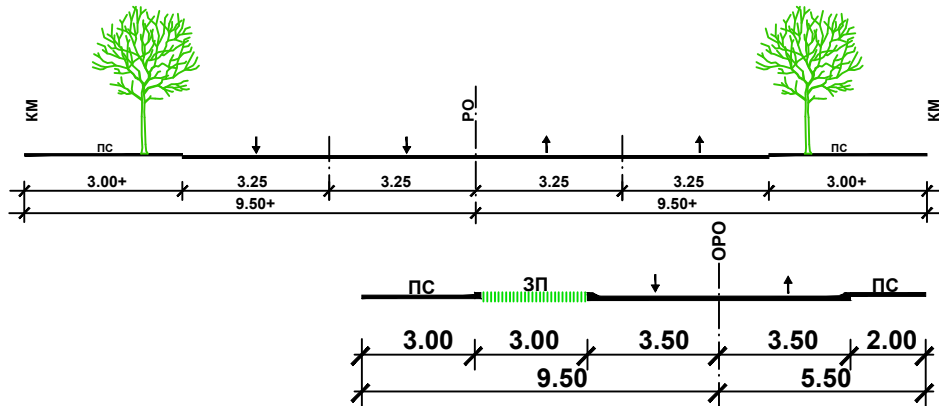
ОСОВИНА ПРОФИЛА



ИВИЧЊАК



ГРАНИЦА ПАРЦЕЛЕ


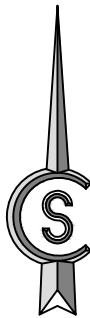
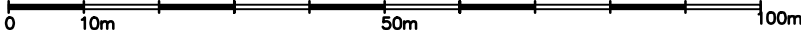


ИЗМЕНА И ДОПУНА ПЛАНА ДЕТАЉНЕ РЕГУЛАЦИЈЕ "УЛИЦА ДАНИЧИЋЕВА, ПОЗОРИШНА ДО УЛИЦЕ КНЕЗА МИХАИЛА" У КРАГУЈЕВЦУ - ПОТЕЗ КРУЖНИ ТОК НАЦРТ ПЛАНА

КООРДИНАТЕ ТЕМЕНИХ ТАЧАКА САОБРАЋАЈНИЦА "Т"		
ОЗНАКА ТАЧКЕ	Y	X
70	7492797.475	4874020.830
71	7492721.842	4874054.285

КООРДИНАТЕ ОСОВИНСКИХ ТАЧАКА САОБРАЋАЈНИЦА "ОТ"		
ОЗНАКА ТАЧКЕ	Y	X
214	7492797.499	4874054.917
216	7492830.378	4874109.535
229	7492758.407	4874125.419
230	7492680.802	4874072.438
240	7492691.097	4873943.662

КООРДИНАТЕ ОСОВИНА ПРЕДМЕТНИХ САОБРАЋАЈНИЦА			
ОЗН.	Y	X	R
03	7492733.746	4874048.558	100
04	7492798.974	4874033.477	0
12	7492756.621	4874039.934	0
13	7492780.211	4874032.713	0
14	7492813.752	4874044.648	0
15	7492860.429	4874054.803	0
17	7492862.250	4874048.564	0



ЈП "УРБАНИЗАМ" - КРАГУЈЕВАЦ

Ул. Краља Петра I бр. 23 34000 Крагујевац www.urbanizam.co.rs
тел: 034/306-600 (централна) факс: 034/335-252 e-mail: office@urbanizam.co.rs
ПИБ: 101577522 Мат. бр.: 07165862

ИНВЕСТИТОР И НАРУЧИЛАЦ	Град Крагујевац, Градска управа за инвестиције и развој		
НОСИЛАЦ ИЗРАДЕ	Град Крагујевац, Градска управа за инвестиције и развој		
ОБРАЂИВАЧ	Јавно предузеће "УРБАНИЗАМ" - Крагујевац		
НАЗИВ КАРТЕ	План регулације и нивелације		
ОДГОВОРНИ УРБАНИСТА	НАТАША МАТОВИЋ, дипл.инж.арх.	МП	
УРБАНИСТА	ТОМИСЛАВ СПАСЕНИЋ, дипл.простор.план.		
ИЗВРШНИ ДИРЕКТОР	ИВАН СТАНКОВИЋ, дипл.инж.грађ.		
ВД ДИРЕКТОРА	ВЕСНА ЈОВАНОВИЋ МИЛОШЕВИЋ, дипл.инж.грађ.		
БРОЈ КАРТЕ	07	БРОЈ ЛИСТА 01	ДАТУМ IX 2021. РАЗМЕРА 1:1000